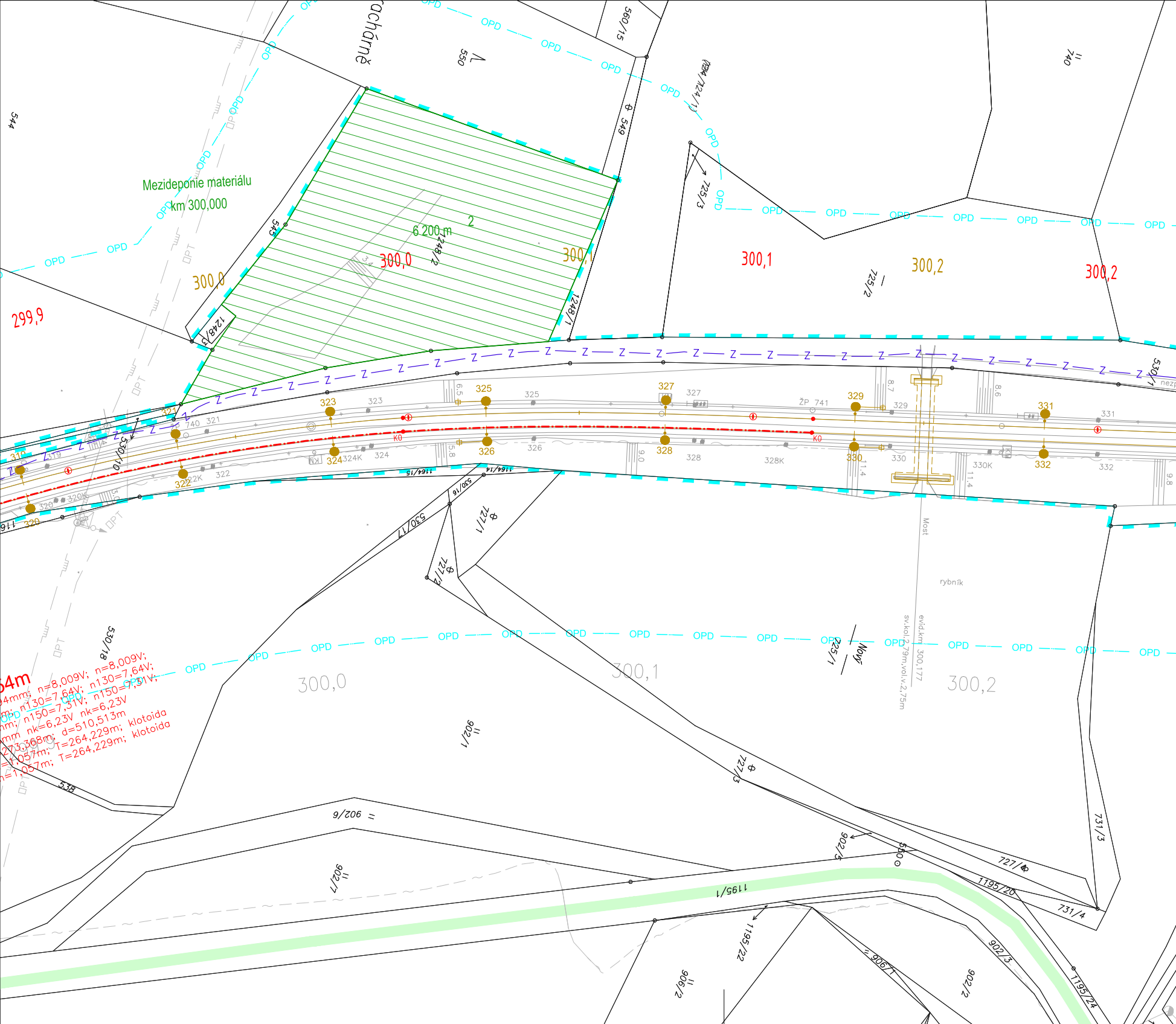
Mezideponie materiálu
km 300,000
6 200 m
2
300,0
300,1
300,2
299,9
1248/1
1248/2
1248/3
545
549
550
544
560/15
740
725/1
725/2
725/3
Mlachárné
530/10
530/16
530/17
530/18
1164/14
1164/15
727/1
727/2
727/3
727/4
731/3
731/4
902/1
902/2
902/3
902/6
902/7
906/1
906/2
1195/1
1195/20
1195/22
1195/24
538
319
320
321
322
323
324
325
326
327
328
329
330
331
332
320K
322K
324K
328K
330K
ŽP 741
Most
rybník
Nový
evid.km 300,177
sv.kol.2,79m,vol.v.2,75m
K0
OPD
OPT
Z
54m
n=8,009V; n=8,009V;
n130=7,64V; n130=7,64V;
n150=7,31V; n150=7,31V;
nk=6,23V nk=6,23V
d=510,513m
T=264,229m; klotoida
T=264,229m; klotoida
273,368m
1,057m

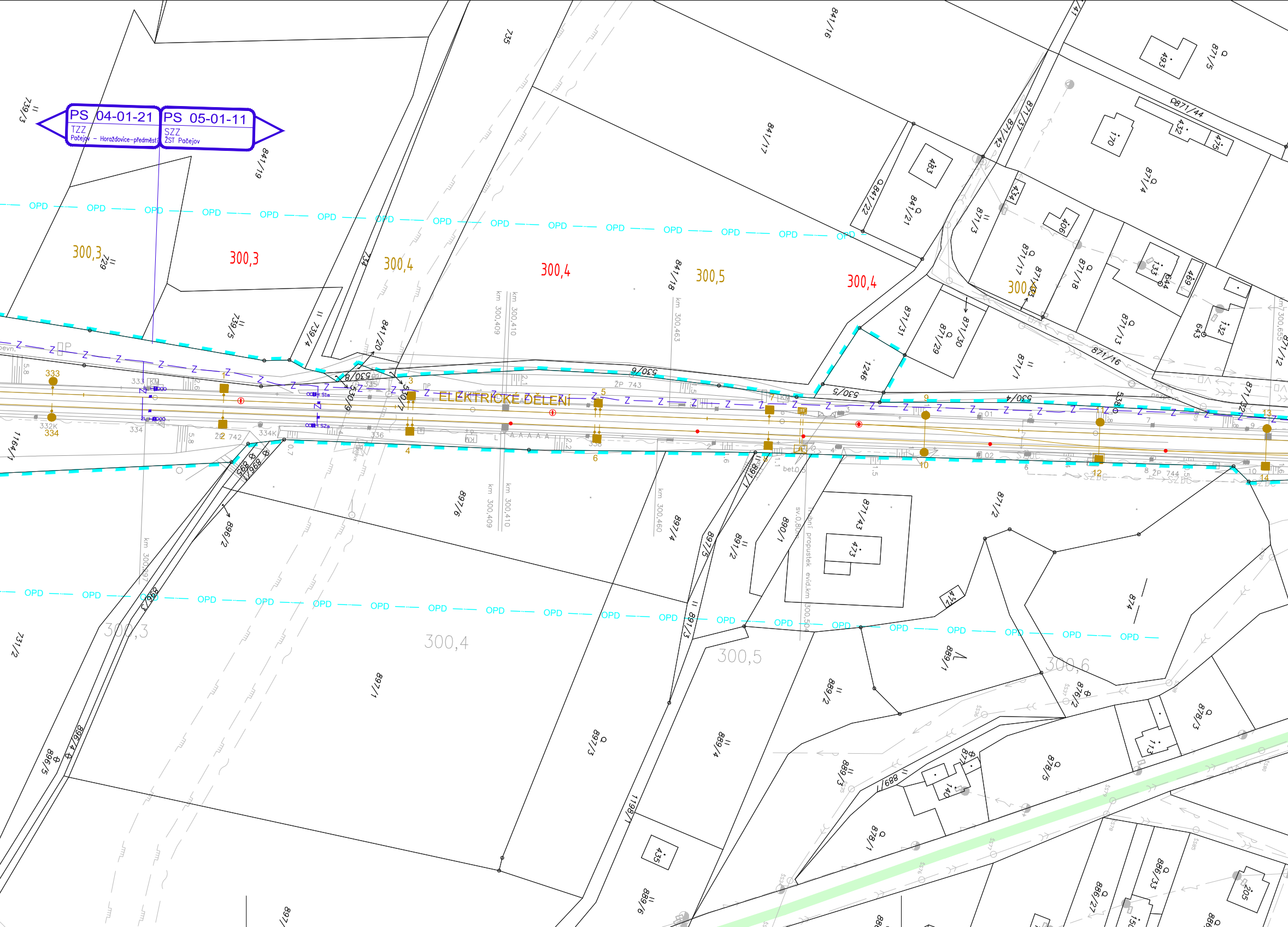
PS 04-01-21
TZZ
Počejov – Horažďovice-předměstí
PS 05-01-11
SZZ
ŽST Pačejov
ELEKTRICKÉ DĚLENÍ
OPD
300,3
300,4
300,5
300,6
km 300,409
km 300,410
km 300,463
km 300,460
km 300,397
km 300,655
ŽP 742
ŽP 743
ŽP 744
trubní propustek evid.km 300,504
sv.0,80m
bet.0,5
333
334
332K
334K
335
336
1
2
3
4
5
6
7
8
9
10
11
12
13
14
530/5
530/6
530/8
530/9
735
734
739/3
739/4
739/5
729
841/16
841/17
841/18
841/19
841/20
841/21
884/22
871/3
871/4
871/5
871/12
871/13
871/16
871/17
871/18
871/29
871/30
871/31
871/32
871/37
871/41
871/42
871/43
871/44
1246
493
483
432
435
434
406
170
133
132
469
643
644
473
412
874
878/1
878/2
878/3
878/5
876/2
886/27
886/33
889/1
889/2
889/3
889/4
889/5
889/6
890/1
891/1
891/2
891/3
897/1
897/3
897/4
897/5
896/1
896/2
896/3
896/4
896/5
898/1
898/7
1164/1
731/2
113
140
205

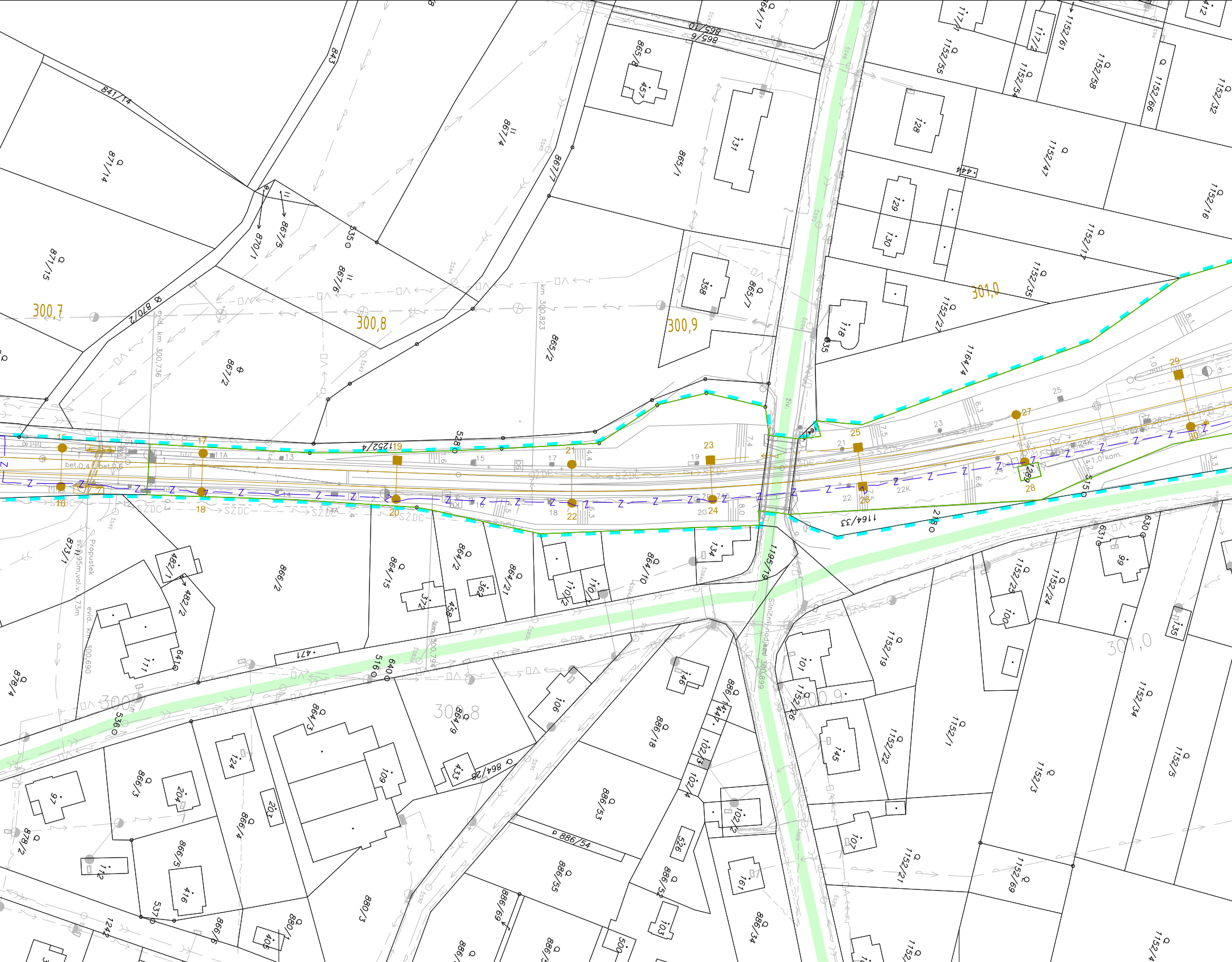

300,7
300,8
300,9
301,0
km 300,823
evid. km 300,736
km 300,794
evid. km 300,690
Silniční nadjezd 300,899
Propustek sv.1,95m,vol.v.1,73m
ŠZDC
bet.0,4
bet.0,6
1,0 kam.
871/14
871/15
841/14
870/2
870/1
867/2
867/3
867/4
867/5
867/6
867/7
865/1
865/2
865/7
865/8
865/9
865/10
843
535
528
1252/4
864/2
864/3
864/9
864/10
864/15
864/21
864/28
866/2
866/3
866/4
866/5
866/6
873/1
878/2
878/4
482/1
482/2
471
516
536
537
640
641
1242
1164/4
1164/33
1164/19
1152/1
1152/3
1152/5
1152/16
1152/17
1152/19
1152/21
1152/22
1152/24
1152/25
1152/26
1152/27
1152/32
1152/34
1152/35
1152/47
1152/54
1152/55
1152/58
1152/61
1152/66
1152/69
886/3
886/18
886/34
886/44
886/52
886/53
886/54
886/55
886/69
886/1
630
631
315
218
128
129
130
131
118
358
457
444
412
99
100
101
102/2
102/3
102/4
103
104
105
106
107
109
110/1
110/2
111
112
124
134
135
145
146
161
202
203
372
362
416
433
458
526
15
16
17
18
19
20
21
22
23
24
25
26
27
28
29
30
11A
14A
22K
24K
Z

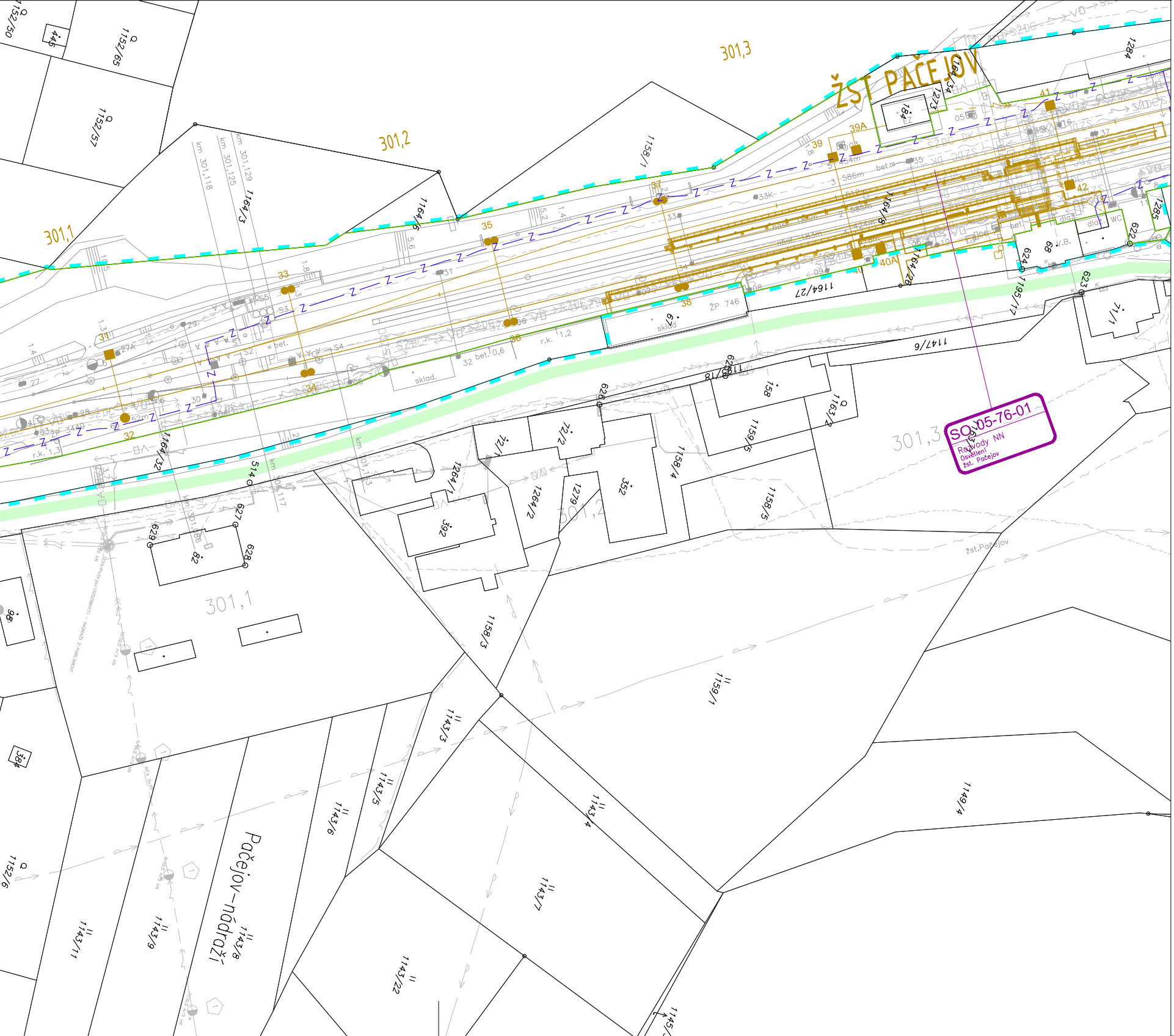
ŽST PAČEJOV
301,1
301,2
301,3
SO 05-76-01
Rozvody NN
Osvětlení
žst. Pačejov
Pačejov-nádraží
km 301,118
km 301,125
km 301,129
31
32
33
34
35
36
37
38
39
39A
40A
41
42
27A
ŽP 746
sklad.
V.B.
WC
bet.
r.k. 1,2
r.k. 1,3
1152/50
1152/65
1152/57
1152/6
1158/1
1158/3
1158/4
1158/5
1159/1
1159/5
1163/2
1164/3
1164/6
1164/8
1164/26
1164/27
1164/32
1147/6
1195/17
1264/1
1264/2
1279
1284
1285
1143/3
1143/4
1143/5
1143/6
1143/7
1143/8
1143/9
1143/11
1143/22
1149/4
158
292
352
514
622
623
624
626
627
628
629
žst.Pačejov

LEGENDA:

STÁVAJÍCÍ STAV

- STÁVAJÍCÍ STAV
- KATASTRÁLNÍ MAPA
- HRANICE KATASTRÁLNÍHO ÚZEMÍ
- OBVOD DRÁHY

STÁVAJÍCÍ INŽENÝRSKÉ SÍTĚ

- kanalizace bez rozlišení
- vodovod
- NTL plynovod
- STL plynovod včetně ochranného pásma
- VTL plynovod včetně ochranného pásma
- kabely NN (podzemní, nadzemní)
- kabely VN (podzemní, nadzemní)
- kabely VVN (pozemní, nadzemní)
- sdělovací kabely
- optické kabely
- zabezpečovací kabely
- kolektory
- kabelovod
- kabelový tunel

NAVRŽENÝ STAV

- NOVÉ KOLEJE
- KOMUNIKACE, PŘEJEZDY
- RUŠENÉ
- RUŠENÉ KOLEJE
- TRATIVODY
- ZDI
- ŽELEZNIČNÍ MOSTY, PROPUSTKY
- SILNIČNÍ PROPUSTKY
- TRAKČNÍ VEDENÍ
- KABELY NN
- VO
- SDĚLOVACÍ KABELY
- UZEMNĚNÍ TS
- VODA
- KANALIZACE
- PLYN
- CIZÍ INVESTICE
- NÁSTUPIŠTĚ
- ZASTŘEŠENÍ
- NÁSTUPIŠTĚ PŘÍSTUP
- KOMUNIKACE
- ODTĚŽENÍ
- DEMOLICE
- BUDOVY
- ZÁBOR TRVALÝ
- ZÁBOR DOČASNÝ – DO 1 ROKU
- ZÁBOR DOČASNÝ – NAD 1 ROK
- ZAŘÍZENÍ STAVENIŠTĚ
- KOMUNIKACE VEŘEJNÉ A ZPEVNĚNÉ
- KOMUNIKACE NEZPEVNĚNÉ A STAVENIŠTNÍ

ČISTOPIS DOKUMENTACE 11/2020

Výškový systém Bpv
Souřadnicový systém S-JTSK

1.	ZAPRACOVÁNÍ PŘIPOMÍNEK EIA 2021.11	30.06.2023	Valová	Valová
Změna:	Název změny:	Datum:	Provedl:	Podpis:

Investor:
SPRÁVA ŽELEZNIC

Objednatel:
Správa železnic, s.o.
Dlážděná 1003/7
110 00 Praha 1

Korespondenční adresa:
Správa železnic, s.o.
Stavební správa západ
Sokolovská 1955/278
190 00 Praha 9

Sdružení
MP+SP- Horažďovice - Koterov

Společník ve sdružení a zpracovatel části dokumentace:
SUDOP PRAHA
SUDOP PRAHA a.s.
Olšanská 1a, 130 80 Praha 3
tel.: +420 267 094 111
fax: +420 224 230 316
e-mail: praha@sudop.cz

METROPROJEKT Praha a.s.
Argentinská 1621/36
170 00 Praha 7
generální ředitel: Ing. David Krása
tel.: +420 296 154 105
www.metroprojekt.cz
info@metroprojekt.cz

METROPROJEKT

Souprava číslo:

HIP: **Ing. Jan Nosek** tel.: **296 154 221** Podpis: Nosek
Specialista profese: **Ing. Jan Nosek** Podpis: Nosek
Stupeň: **DUR**

Název a účel díla:
Modernizace tratě Horažďovice předm. (mimo) - Plzeň-Koterov (mimo)

Zpracovatelské středisko:
S-60 DOPRAVNÍCH STAVEB
tel.: **296 154 247**

Vedoucí střediska: **Ing. Petr Zobal** Podpis:
Odpovědný projektant: **Ing. Jan Nosek** Podpis: Nosek

Název části díla:
SITUAČNÍ VÝKRESY
Koordinační situační výkres

C.
C.3

Vypracoval: **Alena Valová** Podpis: Valová
Kontroloval: **Ing. Jan Nosek** Podpis: Nosek

Skart. znak: **V/2041**
Datum: **11/2020**
Počet formátů: **9xA4**
Měřítko: **1:1000**

Název přílohy:
Koordinační situace
km 300,0 - km 300,498

Změna: **1.**
Číslo příl.: **008**

IČD:	18	7413	03	03	00	00